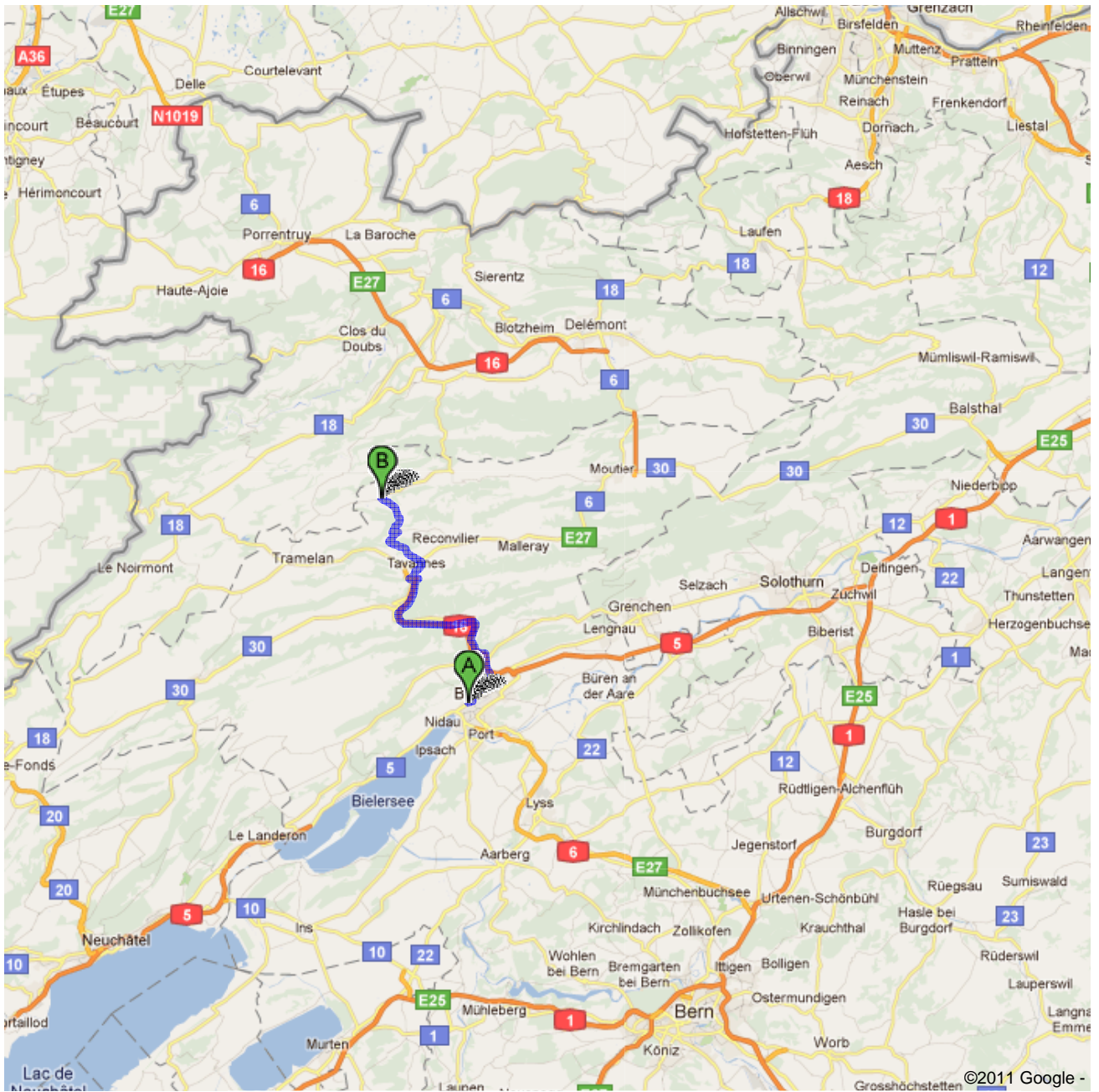










**Itinéraire vers Bellelay, Saicourt**  
**25.0 km – environ 24 minutes**



©2011 Google -

 Bienne

	1. Prendre la direction <b>nord-est</b> sur <b>Mühlebrücke/Route 5</b> vers <b>Eisengasse</b> Continuer de suivre Route 5	500 m Total : 500 m
	2. Continuer sur <b>Rue Adam-Göuffi/Route 6</b> Continuer de suivre Route 6 Environ 3 minutes	2.1 km Total : 2.5 km
	3. Prendre à droite sur <b>Reuchenettstrasse/Route 6</b>	210 m Total : 2.8 km
	4. Prendre la bretelle pour rejoindre <b>Route 6/A16</b> Continuer de suivre A16 <b>Route avec sections à péage</b> Environ 8 minutes	12.5 km Total : 15.2 km
	5. Prendre la sortie <b>E27</b>	550 m Total : 15.7 km
	6. Prendre la sortie <b>Tavannes</b> vers <b>Delémont</b>	190 m Total : 15.9 km
	7. Prendre à droite sur <b>Route de Pierre Pertuis/Route 30/Route 6</b> Continuer de suivre Route 30/Route 6 Environ 2 minutes	1.6 km Total : 17.5 km
	8. Continuer sur <b>Route du Fuet</b> Environ 2 minutes	1.5 km Total : 19.0 km
	9. Continuer sur <b>Route Principale</b> Environ 3 minutes	2.2 km Total : 21.3 km
	10. Prendre à gauche sur <b>Route Bellelay</b> Environ 3 minutes	1.6 km Total : 22.9 km
	11. Continuer sur <b>La Rouge-Eau</b> Environ 1 minute	1.4 km Total : 24.3 km
	12. Continuer sur <b>Route de Genevez</b>	500 m Total : 24.8 km
	13. Continuer tout droit sur <b>L'Auberge</b>	140 m Total : 24.9 km
	14. Prendre à droite sur <b>Bellelay</b>	54 m Total : 25.0 km

 Bellelay, Saicourt

Cet itinéraire est fourni à titre indicatif. Il est possible que vous deviez suivre un itinéraire différent de celui indiqué en raison de travaux, de bouchons, des conditions météorologiques, de déviations ou d'autres perturbations. Veuillez en tenir compte lors de la préparation de votre trajet. Veuillez en outre à respecter le code de la route et la signalisation sur votre trajet.

Données cartographiques ©2011 Google

Ces indications ne sont pas correctes ? Recherchez cet itinéraire sur [maps.google.ch](https://maps.google.ch), puis cliquez sur "Signaler un problème" dans l'angle inférieur gauche.